






# III/37428,37429 SKALICE PRŮTAH A MOSTY 37428-1,2,3,6

INVESTOR		
Obec Skalice nad Svitavou		
Skalice nad Svitavou 48, 679 01		

PROJEKTANT	VIAPONT, s.r.o. VODNÍ 13, 602 00 BRNO	
VEDOUČÍ PROJEKTANT	ING. FRANTIŠEK VLACH	

## C 151.3.2

SOUŘADNICOVÝ SYSTÉM JTSK  
VÝŠKOVÝ SYSTÉM B.p.v.

ZODPOVĚDNÝ PROJEKTANT	ING. DUŠAN ZIMULA		 PROJEKČNÍ A INŽENÝRSKÁ KANCELÁŘ VODNÍ 13, 602 00 BRNO		
VYPRACOVAL	ING. DUŠAN ZIMULA				
KRESLIL					
KONTROLOVAL	ING. MARTIN SIROTEK				
KRAJ - JIHO MORAVSKÝ		OKRES - BLANSKO		STUPEŇ	PDPS
INVESTOR - Obec Skalice nad Svitavou, Skalice nad Svitavou 48, 679 01				DATUM	LEDEN 2015
NÁZEV OBJEKTU		ÚPRAVA CHODNÍKŮ A SJEZDŮ VE SKALICI - 3. část		FORMÁT	x A4
				MĚŘÍTKO	-
				Č. ZAKÁZKY	1885
				ARCHIVNÍ Č.	1885
NÁZEV PŘÍLOHY				Č. SOUPRAVY	Č. VÝKRESU
		Technická zpráva			1

## Obsah

1.	Identifikační údaje .....	2
1.1	Výchozí podklady.....	3
2.	Popis řešení .....	3
2.1	Rozdělení na podobjekty.....	3
3.	Technické řešení .....	4
3.1	Směrové a výškové řešení.....	4
3.2	Příčné uspořádání.....	4
3.3	Konstrukce chodníků a sjezdů: .....	4
3.4	Gabionová zídka v km 0.141-0.181 vpravo .....	5
3.5	Odvodnění zpevněné plochy.....	5
3.6	Úpravy dle vyhlášky 398/2009 .....	6
4.	Inženýrské sítě .....	6
5.	Související objekty.....	6

AKCE	ČÍSLO ZAKÁZKY	LIST ČÍSLO
III/37428,37429 SKALICE PRŮTAH A MOSTY 37428-1,2,3,6	1885	2
SO 151.3 ÚPRAVY CHODNÍKŮ A SJEZDŮ VE SKALCI - 3.ČÁST	STUPEŇ:	PDPS

## 1. Identifikační údaje

Název stavby: III/37428,37429 Skalice průtah  
a mosty 37428-1,2,3,6  
Objekt: **SO151.3**  
**ÚPRAVY CHODNÍKŮ A SJEZDŮ VE SKALICI – 3.ČÁST**

Místo stavby: Skalice nad Svitavou

Katastrální území: Skalice nad Svitavou (747998),

Okres: Blansko

Kraj: Jihomoravský

Investor stavby: Správa a údržba silnic Jihomoravského kraje  
příspěvková organizace kraje,  
Žerotínovo náměstí 3/5, 601 82 Brno  
IČ 70932581

*Investor: **SO 151.3.1***

*Správa a údržba silnic Jihomoravského kraje  
příspěvková organizace kraje,  
Žerotínovo náměstí 3/5, 601 82 Brno  
IČ 70932581*

Investor: **SO 151.3.2**

Obec Skalice nad Svitavou  
Skalice nad Svitavou 48, 679 01  
IČ: 002 80 933

Zhotovitel dokumentace:

Viapont s.r.o., Vodní 13, 602 00 Brno  
IČ: 46995447  
DIČ: CZ46995447

autorizace ČKAIT č.1001179  
v oboru Mosty a inženýrské stavby  
a  
autorizace ČKAIT č.1001175  
v oboru Dopravní stavby

AKCE	ČÍSLO ZAKÁZKY	LIST ČÍSLO
III/37428,37429 SKALICE PRŮTAH A MOSTY 37428-1,2,3,6	1885	3
SO 151.3 ÚPRAVY CHODNÍKŮ A SJEZDŮ VE SKALCI - 3.ČÁST	STUPEŇ:	PDPS

## 1.1 Výchozí podklady

- Investiční záměr (Dosting s.r.o, leden 2014)
- Architektonická studie návsi Skalice nad Svitavu (Atelier WALTER, duben 2014)
- Geodetické zaměření stávajícího stavu (ZK - BRNO s.r.o , květen 2014)
- IG průzkum (Geostar s.r.o., červen 2014)
- Hluková studie (Enving s.r.o , červen 2014)
- Platné normy a předpisy
- Dokumentace DSP (Viapont s.r.o, září 2014)

## 2. Popis řešení

Projekt průtahu Skalicí nad Svitavou řeší komplexní rekonstrukci komunikace III. třídy v úseku od železničního přejezdu ev.č. 37428-4 na silnici III/37428 po konec obce na silnici III/37429. Stavební objekt řeší úpravy sjezdů dotčených rekonstrukcí komunikace a také obnovu a dobudování chodníků dotčených rekonstrukcí silnice.

Navržené úpravy respektují řešení navržené v investičním záměru, v oblasti návsi obce pak také architektonickou studii úpravy prostoru.

Směrové i výškové řešení chodníků i sjezdů je odvozeno od projektu silnice (SO 101.1 – 101.4).

Silniční i nájezdové obrubníky podél komunikací včetně jejich výškových úprav jsou vždy součástí objektu silnice. Navazující obrubníky podél sjezdů jsou součástí sjezdů.

Přístup na stavbu je zajištěn ze stávající silniční sítě. Úpravy sjezdů musí navazovat bezprostředně na rekonstrukci silnice tak aby byl zajištěn přístup na jednotlivé pozemky. Tam kde obnovujeme či upravujeme stávající chodníky je rovněž třeba tyto úpravy časově zkoordinovat s rekonstrukcí vozovky. Tam kde jsou budovány chodníky nové, lze tyto dokončit až po rekonstrukci silnice.

### 2.1 Rozdělení na podobjekty

#### Z hlediska postupu výstavby:

objekt je rozdělen na 4 podobjekty, které odpovídají postupu výstavby:

SO 151.1	pro úsek od žel. přejezdu ev.č. 37428-5 do km 0.12576 osy skalice 1
SO 151.2	od km 0.12576 do km 0.48056 (KÚ) osy skalice 1 a od km 0.000 do km 0.030 vlevo osy skalice 2; po sjezd v km 0.020 vpravo
SO 151.3	k římse mostu ev.č. 37429-1
SO 151.4	za mostem ev.č. 37429-1 do km 0.56383 (KÚ) osy skalice 2

#### Z hlediska investorů:

*Objekty SO 151.3.1 – investorem je SUS JMK*

*Objekty SO 151.3.2 – investorem je Obec Skalici nad Svitavou*

AKCE	ČÍSLO ZAKÁZKY	LIST ČÍSLO
III/37428,37429 SKALICE PRŮTAH A MOSTY 37428-1,2,3,6	1885	4
SO 151.3 ÚPRAVY CHODNÍKŮ A SJEZDŮ VE SKALCI - 3.ČÁST	STUPEŇ:	PDPS

Toto členění je zahrnuto v rozpočtu dle následujícího rozdělení:

SÚS hradí chodníky, které jsou stávající a z důvodu výškové/směrové úpravy vedení silnice jsou tyto stávající chodníky dotčeny a je nutná jejich úprava. Dodávku dlažby pro tyto chodníky hradí obec. Chodníky, které jsou nově navrženy, nebo nejsou dotčeny rekonstrukcí silnice, jsou investicí obce. Úprava sjezdů vyvolaná úpravou vozovky je investicí SUS JMK. V případě těchto sjezdů se zámkovou dlažbou obec hradí dodávku a pokládku dlažby.

Ostatní sjezdy jsou investicí obce.

#### Podrobně

SO 151.3.2 (obec) km 0.141-0.181 vpravo včetně gab. zídky a UV27.

### 3. Technické řešení

#### 3.1 Směrové a výškové řešení

Hrana většiny chodníků je odvozena od hrany komunikace (řešeno v obj. SO101.1-101.4).

Směrové i výškové řešení chodníků i sjezdů je patrné ze Situace.

Poloha jednotlivých sjezdů je dána staničením v místě odpojení sjezdů a souřadnicemi na konci úprav.

#### 3.2 Příčné uspořádání

Šířkové uspořádání chodníků respektuje současný stav a tam kde je to možné tento stav zlepšuje.

Minimální šířkové uspořádání:

chodecké pruhy	1 x 0.75 m	0.75 m
přidružený prostor (bezpečnostní odstup)		0.50 m
min. šířka chodníku		1.25 m

Upravené chodníky mají min. šířku 1.50 m, nástupní ostrůvky u zastávky BUS (SO102) pak 2.0 m

Šířkové uspořádání sjezdů odpovídá současnému stavu. Řešení je patrné ze Situace.

#### Příčné sklony :

Základní příčný sklon chodníku je 2% směrem k vozovce či zatravněné ploše, tím je také vyřešeno odvodnění povrchu chodníku. Podélný sklon je max.6.3%.

Spády sjezdů jsou dány hranou nové vozovky a současnou výškou v místě napojení. Spády jsou vyznačeny v situaci.

#### 3.3 Konstrukce chodníků a sjezdů:

SÚS hradí chodníky, které jsou stávající a z důvodu výškové/směrové úpravy vedení silnice jsou tyto stávající chodníky dotčeny a je nutná jejich úprava. Dodávku dlažby pro tyto chodníky hradí obec.

Skladby chodníků i sjezdů (k soukromým nemovitostem) jsou navrženy dle TP 170 Navrhování vozovek pozemních komunikací. Pro sjezdy i chodníky je stanovena návrhová úroveň porušení D2.

Je uvažováno s třídou podloží PIII s požadavkem na únosnost pláň Edef,2=30 Mpa .

AKCE	ČÍSLO ZAKÁZKY	LIST ČÍSLO
III/37428,37429 SKALICE PRŮTAH A MOSTY 37428-1,2,3,6	1885	5
SO 151.3 ÚPRAVY CHODNÍKŮ A SJEZDŮ VE SKALCI - 3.ČÁST	STUPEŇ:	PDPS

#### 1/ Skladba chodníku (D2-D-1 CH, PIII) :

Betonová zámková dlažba	DL	60 mm	ČSN 73 6131,
Lože pod dlažbu, fr. 4/8	L	40 mm	ČSN 73 6126-1
Štěrkoдр	ŠD	150 mm	ČSN 73 6126-1
Celkem		250 mm	

#### 2/ Skladba chodníku se sjezdem (D2-D-1 TDZ V, PIII) :

Betonová zámková dlažba	DL	80 mm	ČSN 73 6131,
Lože pod dlažbu, fr. 4/8	L	40 mm	ČSN 73 6126-1
Směs stmelená cementem	SC C8/10	150 mm	ČSN EN 114227-1
Štěrkoдр	ŠD	min.150 mm	ČSN 73 6124-1
Celkem		min. 420 mm	ČSN 73 6126-1

### 3.4 Gabionová zídka v km 0.141-0.181 vpravo

Zídka je vedena paralelně s osou silnice III/37429 – osa Skalice 2.

Z důvodů rozšíření chodníku a omezení záborů soukromých pozemků bude provedena gabionová zídka v dl. 40m. Nejprve bude provedena nová kanalizace SO 301 a stranová přeložka plynovodu SO 502 včetně napojení odběrných míst.. Zídka bude provedena v mělké rýze a založena na štěrkovém polštáři. Základová spára bude vodorovná. Pata zdi směrem do zahrady bude dosypána humózní zeminou, rub zdi pak dosypán do úrovně pláň pod chodník. Zásyp bude proveden vhodným nenamrzavým materiálem hutněným po vrstvách. Na pláni pod chodník musí být dosaženo  $E_{def,2} = 30 \text{ Mpa}$ . Na zídce bude vybudováno oplocení – viz SO 701. Zeď je navržena z košů skladebných rozměrů 4.0m (délka) x 1.0m (výška) x 0.8m (hloubka).

Zděná budka HUP nebude stavbou zdi dotčena, líc zdi přejde v těsném kontaktu před budkou. Je třeba postupovat se zvýšenou opatrností.

**Založení** - hutněný nesoudržný materiál hrubé frakce tl. 0.15m, dobře zrněný, s plynulou křivkou zrnitosti (f.0-125 mm, číslo nestejnozrnnosti  $C_u > 15$ , číslo křivosti  $C_c = 1-3$ , obsah jemnozrnných částic do 15%, propustnost  $k > 1.10 \text{ m/s}$ , nasákavost do 1.5 %).

**Konstrukce zdi** - sítě gabionů jsou navrženy z drátu  $\varnothing 4 \text{ mm}$ , mez pevnosti min. 400 Mpa, tažností min.8%. Sítě odpovídají TKP 30.

**Povrchová ochrana sítí** ZnAl min.300 g/m<sup>2</sup>. Protikorozní odolnost v solné komoře min.850 hod. Sítě mají rozteč drátů 100/100 mm, Výplň gabionů - kámen frakce 63/125 resp. 32/63 na zásyp vík.

### 3.5 Odvodnění zpevněné plochy

Zpevněná plocha za chodníkem v blízkosti křižovatky III/37428 a III/37429 bude odvodněna do uliční vpusti.

Tato UV 27 bude uložena pod chodníkem a bude mít boční nátok směrem ke zpevněné ploše. Vpusť bude se zápachovou uzávěrkou a bude do stoky jednotné kanalizace připojena potrubím z PEHD DN 150 SN8. Sklon potrubí bude min. 3%, max. 40%. Vpusť bude uložena na podkladním betonu C12/15, část pod zápachovou uzávěrkou bude rovněž podbetonována tímto betonem. Prostor kolem uliční vpusti bude vyplněn hutněným pískovým obsypem frakce 0-8 mm.

AKCE	ČÍSLO ZAKÁZKY	LIST ČÍSLO
III/37428,37429 SKALICE PRŮTAH A MOSTY 37428-1,2,3,6	1885	6
SO 151.3 ÚPRAVY CHODNÍKŮ A SJEZDŮ VE SKALCI - 3.ČÁST	STUPEŇ:	PDPS

### 3.6 Úpravy dle vyhlášky 398/2009

Úpravy provedené v rámci SO101:

V rámci objektu silnice budou zřízena 3 místa pro přecházení se sníženou hranou obrubníku. Snížení hran bude provedeno též na obrubnicích lemujících dotčené křižovatky v místech kde navazují na chodníky. V křižovatce k průmyslové zóně bude proveden nástřik vodící linie pro nevidomé.

Následující úpravy jsou součástí tohoto stavebního objektu.

V místě pro přecházení (vjezd, sjezd) budou provedeny hmatové úpravy pomocí varovných a signálních pásů. V místech sjezdů budou provedeny varovné pásy, prostor sjezdu bude proveden z dlažby jiné barvy případně s jiným povrchem. Změna příčného sklonu je provedena tak, aby od hrany vozovky zůstal prostor šířky 0.90m ve sklonu max.2% směrem k vozovce. Signální pásy budou mít šířku 0.80m, varovné pásy z reliéfní dlažby pak budou mít šířku 0.40m.

V místech absence přirozených vodících linií (stěny budov) je navržen záhonový obrubník s výškovým rozdílem min. 0.06 m. Tam kde je chodník snížen kvůli vjezdu, křižovatce anebo místu pro přecházení, bude změna sklonu provedena tak, aby max. podélný sklon chodníku byl 8.33% (1:12).

## 4. Inženýrské sítě

Chodníky a sjezdy křížují množství nadzemní i podzemních inženýrských sítí. Kanalizace, které vede částečně pod chodníky je v havarijním stavu a bude nově vybudována v rámci objektu SO 301. Z důvodů rozšíření chodníku u čp.78 bude vybudována gabionová zídka a bude přeložen STL plynovod – SO 502, nová trasa plynovodu povede pod chodníkem. Pod chodníky budou také uloženy kabely pro veřejné osvětlení – SO 451 a pod sjezdy budou uloženy chráničky pro stávající vedení a MTS - SO 461.

Trasy stávajících i překládaných sítí jsou patrné se situace.

Všechny dotčené stávající sítě musí být před stavbou vytyčeny a během stavby ochráněny dle podmínek správců jednotlivých sítí.

## 5. Související objekty

SO 101.2	Rekonstrukce silnice III/37428 a III/ 37429 - 2.část
SO 101.3	Rekonstrukce silnice III/37429 - 3. část
SO 301	Kanalizace
SO 451	Veřejné osvětlení ve Skalici
SO 502	Přeložka STL plynovodu u č.p. 78
SO 701	Úprava oplocení u č.p. 78